


大仙公園整備工事（上野芝地区第4期）

遺産影響評価詳細分析検討資料

位置図



 大仙公園基本計画のエリア設定のうち、陪塚及び小規模古墳が分布し、古墳自体の確実な保全措置を行うエリア（エリア2）⇒開けた空間を形成・古墳への眺望を確保

基本計画図



現況写真

①

七観音古墳



寺山南山古墳

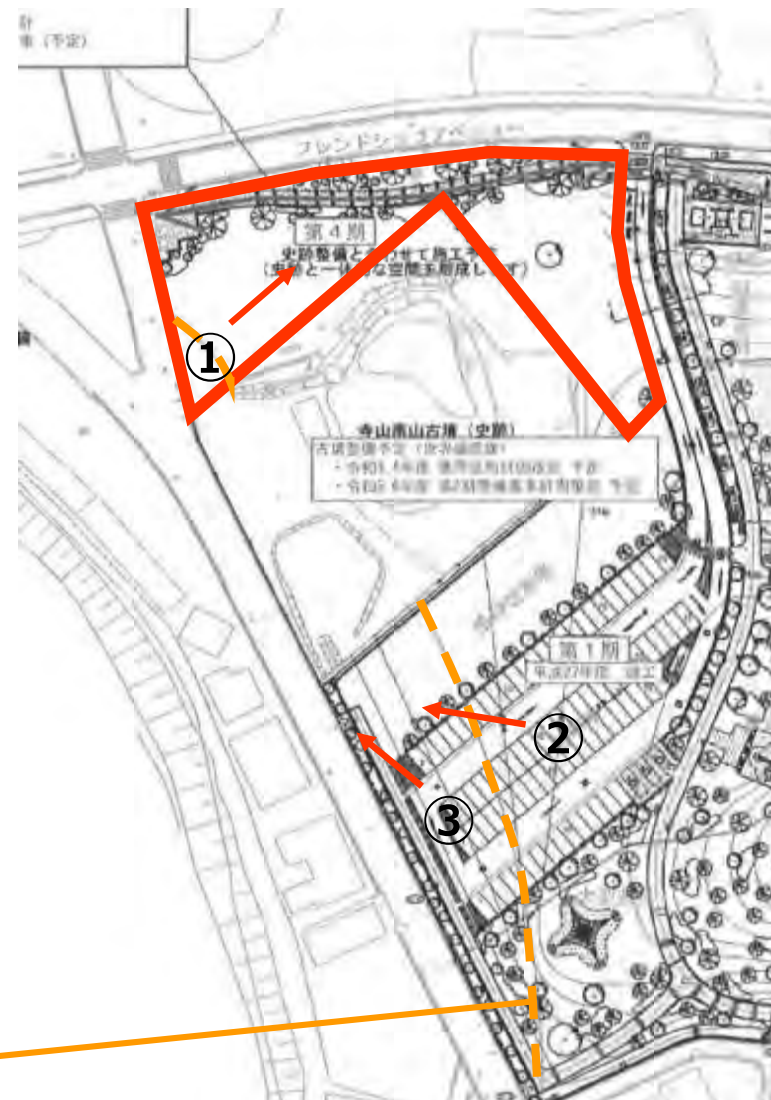
14

②

履中天皇陵古墳



寺山南山古墳



計画平面図

計画平面図 (案)

工事概要 (抜粋)		工事名 大田公園整備工事 (土野之地地区第4期)	
工事内容	規模 (規格)	数量	単位
緑地の植栽	樹種: 雑草 樹高: 2.0m	430	m ²
植栽	基本植栽、落葉	1970	m ²
中継防止柵設置	高さ: 80cm	45	m
縁石設置	規格: 150×150×100	17	m
中継防止柵設置	高さ: 1.8m	120	m
植栽	高さ: 1.8m	1	基

※植栽禁止線設置の際に植栽深さ50cmが中心



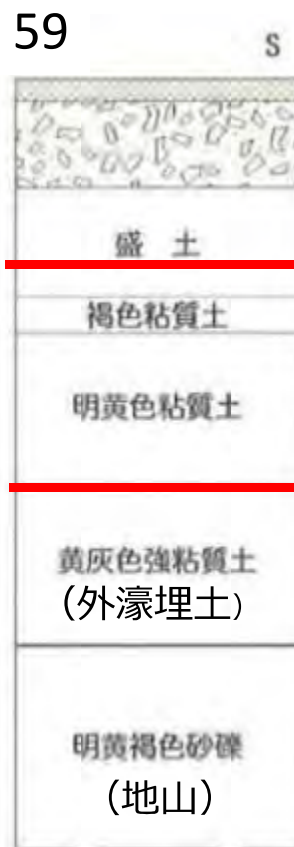
『国史跡百舌鳥古墳群整備基本計画(第1期)』 (2018)より

横断防止柵設置

③



設置予定横断防止柵

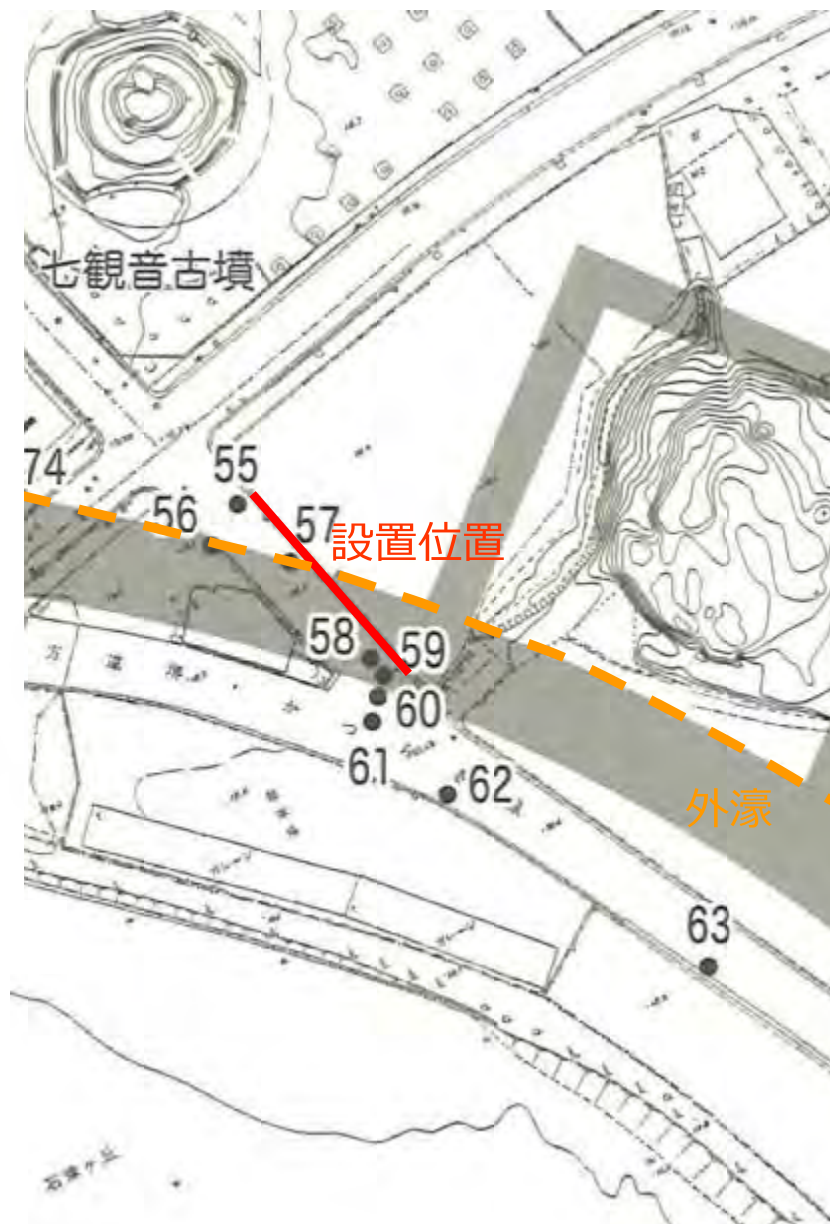


GL-0.5m
横断防止柵
掘削底

GL-1.1m
外濠上面

工事立会・試掘調査断面図

* 57・58は古墳に伴う遺構なし



『百舌鳥古墳群の調査1』(2008)より