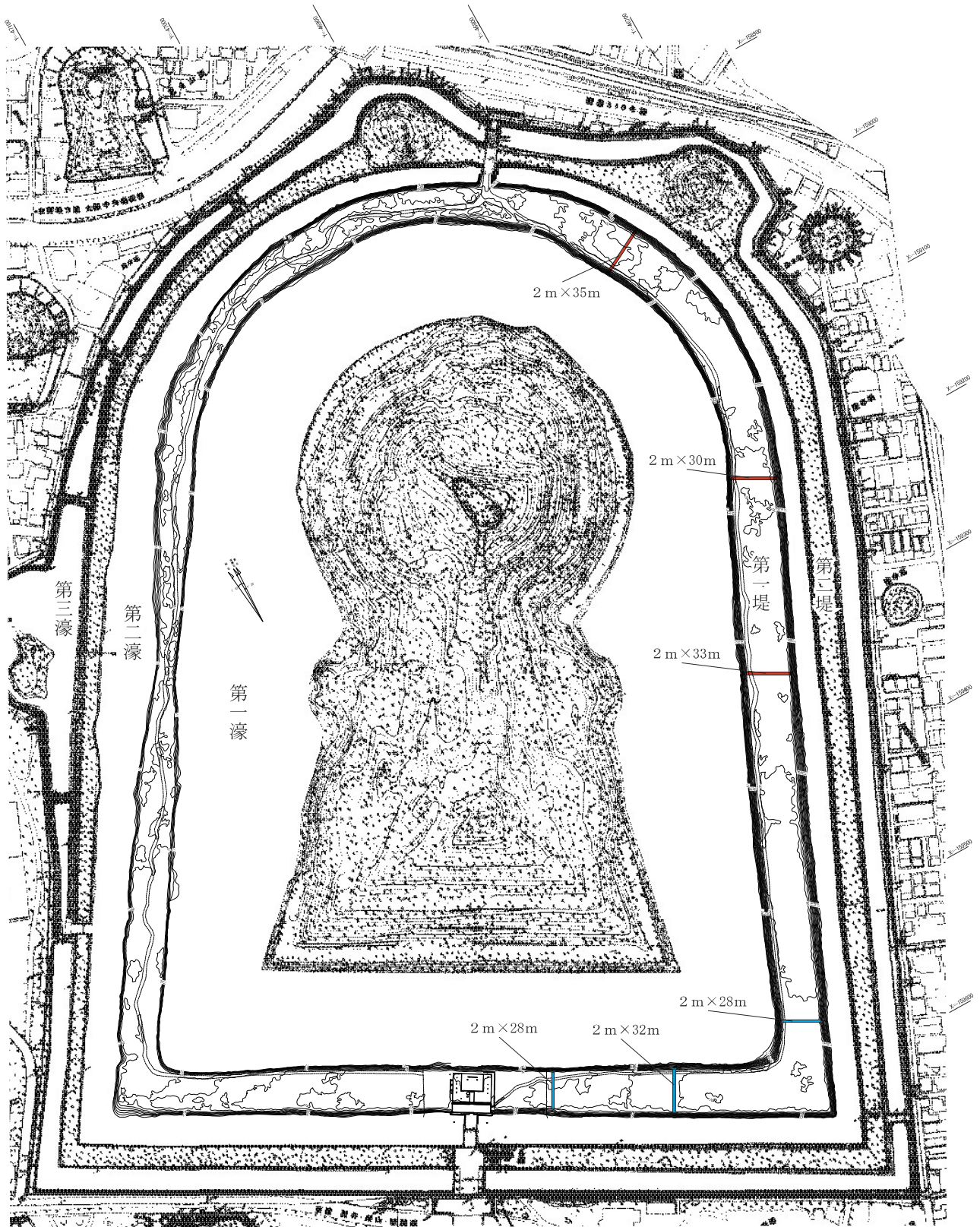


令和3年度構成資産にかかる整備等について

実施機関	構成遺産	工事名	工事概要	工期予定	備考
1 宮内庁	仁徳天皇陵古墳	仁徳天皇陵古墳第1堤調査 (第2回)	保全整備工事計画策定にあたっての基礎資料の収集	令和3年10月～ 12月上旬	
2 宮内庁	仁徳天皇陵古墳	拝所人止柵改修工事	拝所にある人止柵を改修する(計57m)	令和3年度中	監区立会調査
3 堺市	いたすけ古墳	給水用井戸掘削工事	水質浄化のため井戸を資産外に掘削し、濠へ給水する。	令和3年9月上旬～ 10月末日	資産の外側
4 堺市	御廟山古墳	余水吐切下工事	防災のため既設の余水吐を切り下げる	令和3年9月中旬～ 10月末日	確認調査
5 羽曳野市	峯ヶ塚古墳	整備事業に伴う確認調査	くびれ部北側にある造り出しの西側部分(墳丘本体との取り付き)を確認するための調査。	令和3年11月上旬～ 12月末日	
6 羽曳野市	応神天皇陵古墳外濠 外堤	花畑管理業務/看板修繕	外濠外堤の一定範囲に菜の花やコスモスを植栽。劣化した看板の盤面を差し替える。	花畑管理：通年 看板修繕： 令和3年8～9月	
7 藤井寺市	唐櫃山古墳	範囲確認調査	墳丘規模や形状を確認するための確認調査	令和3年11月～ 令和4年2月末日	構成資産外



— 令和3年度調査予定箇所

— 平成30年度調査箇所

仁徳天皇陵第1堤調査箇所位置図

史跡百舌鳥古墳群 いたすけ古墳給水用井戸設置工事 (堺市)

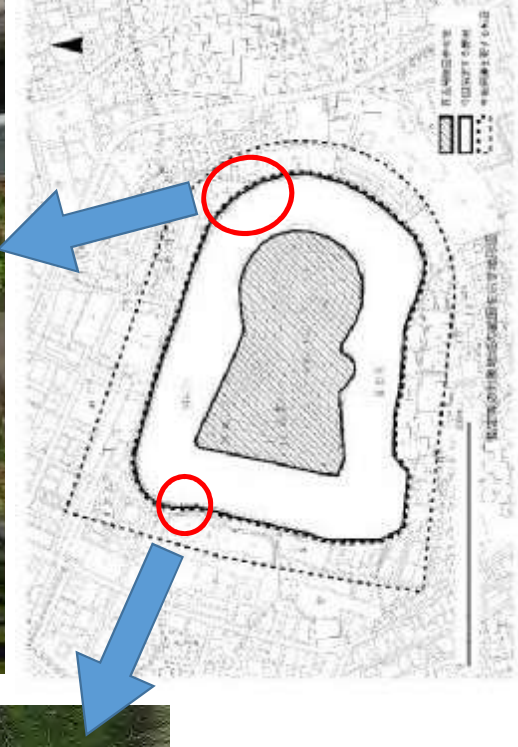


- 史跡外に井戸を掘削
井戸径：10cm
深度：20m
- 給水管は地上配管
管径：2.5cm

史跡百舌鳥古墳群 御廟山古墳内濠余水吐切下工事 (堺市)



2段階で切り下げる (最大60cm)
下段は堰板を設置



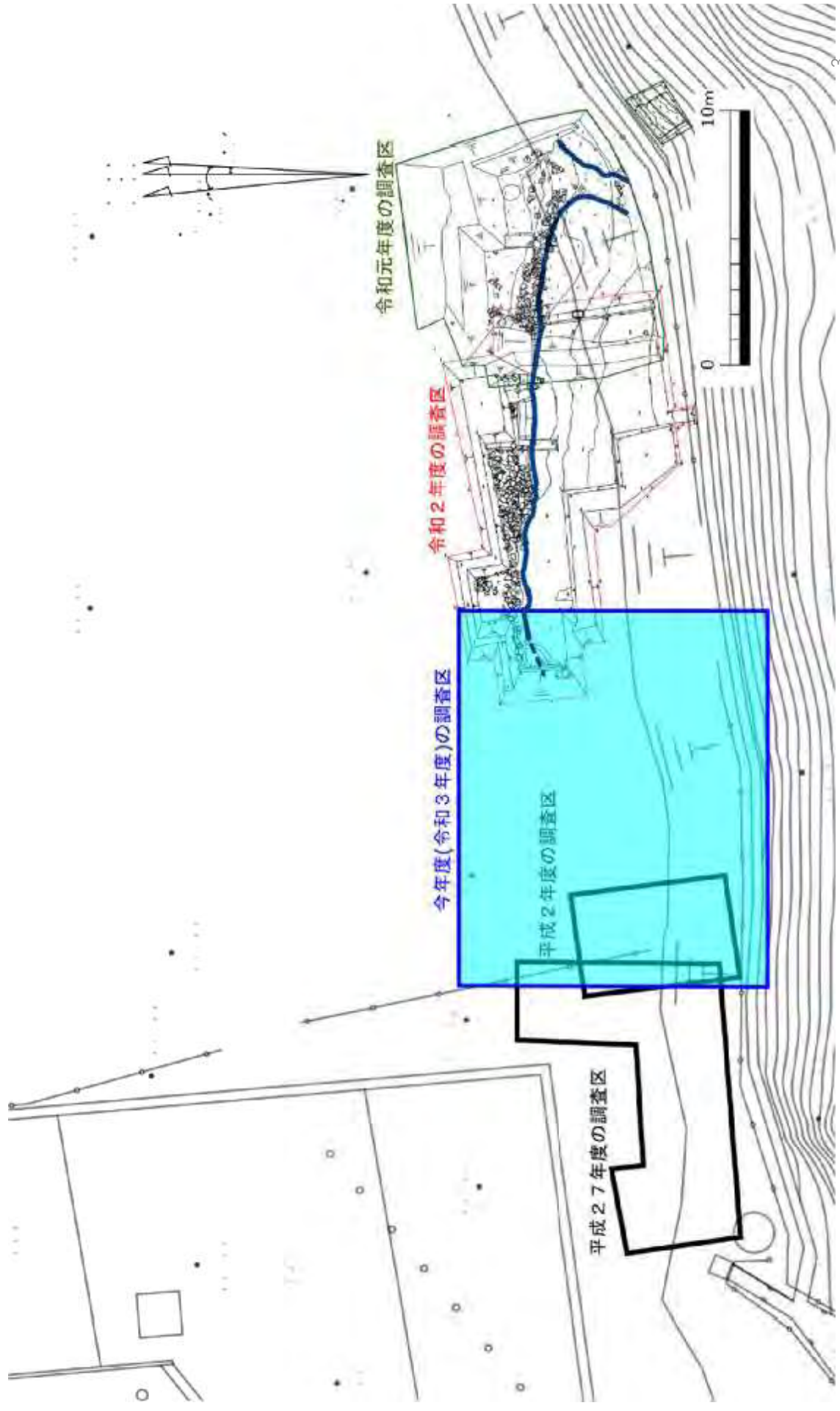
史跡古市古墳群 峯ヶ塚古墳（羽曳野市）の発掘調査

- 令和3年度 調査目的
 - ・ 墳丘北側造出しの西辺を確認し、造出しの構造を確認する。
(8×13mの調査区を設定)


- 過去の調査
 - ・ 令和元年度 造出し東辺及び北辺を検出
 - ・ 令和2年度 元年度に検出した北辺の続きを確認
想定より造出しが西側へ広がることが判明
⇒ 南北5m 東西16.5m以上の規模




今年度(令和3年度)の調査区




R2度調査地点




令和2年度
墳丘と造出し
(東から)





令和2年度
転落した葺石（西から）⁶



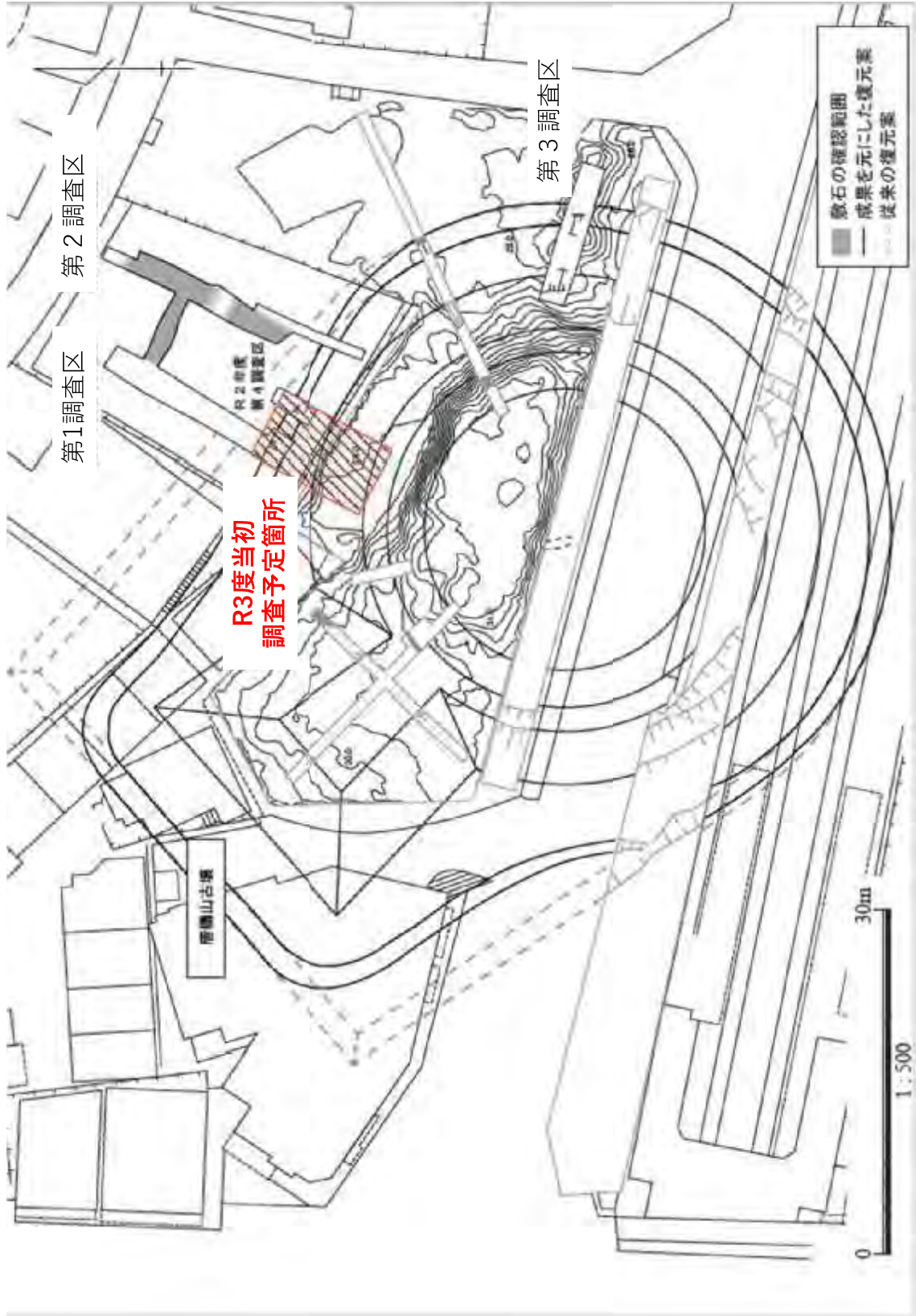
令和2年度 造出し（東から）

史跡古市古墳群 唐櫃山古墳の発掘調査（藤井寺市）

- 令和3年度 調査目的
 - ・ 墳丘の遺存状況及び周濠の形状を確認する。

- 令和2年度の調査成果
 - ・ 周濠が馬蹄形となる可能性。（従来は盾形を想定）
 - ・ 允恭天皇陵古墳の堤に接して築かれたことが判明。







第2調査区 遠景
(南から 奥 允恭天皇陵古墳)



第2調査区 近景 (南東から)



第4調査区（北から）



第3調査区（西から）